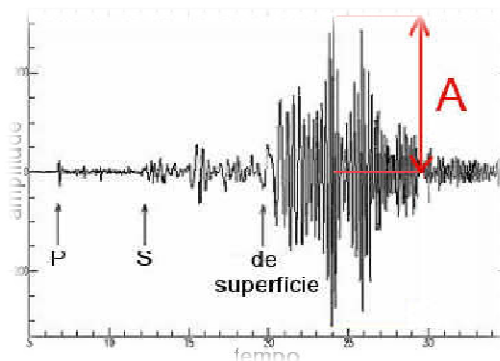
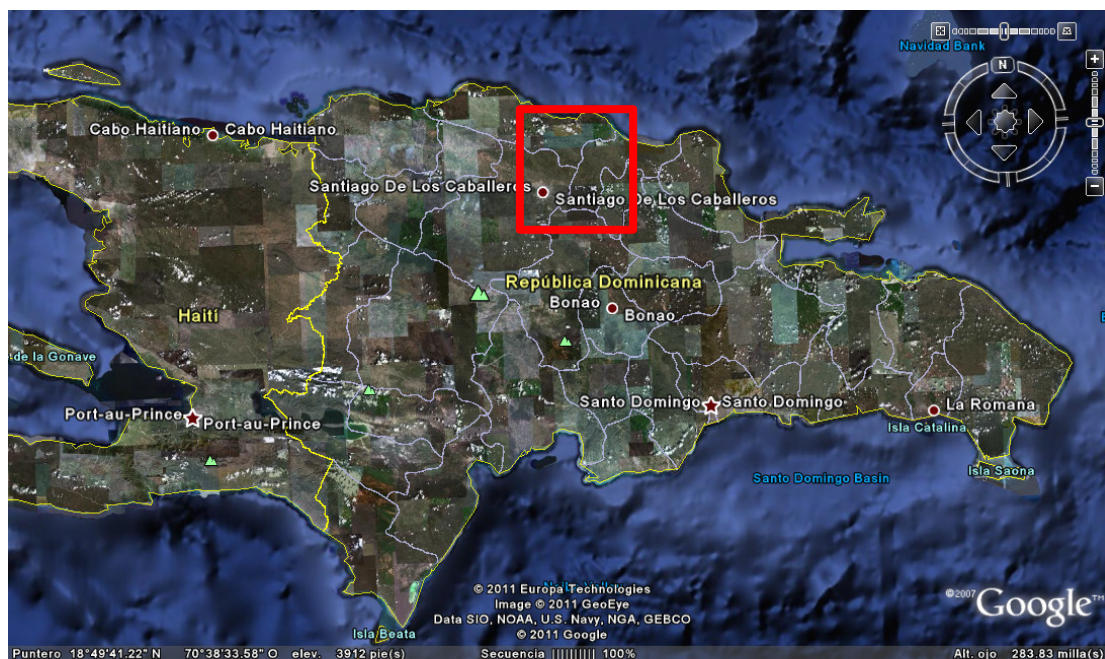


# Strengthening local capacities for response and management of risks with respect to seismic events in the Provinces of Puerto Plata and Santiago, Dominican Republic.



COMISIÓN EUROPEA



Ayuda Humanitaria y Protección Civil



## **Key Achievements**

### **Sector 1: Local disaster management**

- ▶ 6 Municipal PMR committees organized and trained.
- ▶ 6 Municipal Emergency and Contingency plans (Seismic Risk) elaborated using a inter-institutional participative methodology.
- ▶ Seismic zonification at municipal level is being carried out.

## **Key Achievements**

### **Sector 2: Institutional linkages and advocacy**

- ▶ National and sub-national COEs trained in CCCM.
- ▶ CNE adopted the methodologies for municipal PMR committees and emergency/contingency plans.
- ▶ Guidelines for incorporating DRR in local development planning.

## **Key Achievements**

### **Sector 3: Information, education and communication**

- ➡ 6 schools with emergency plans and basic equipment.
- ➡ Regional workshop of seismic risk for exchange experiences and lessons learnt at the Caribbean region.
- ➡ National communication strategy for seismic risk, hurricanes and floods is under construction with the CNE and COE.
- ➡ 1 exchange field visit in Cuba. (Pending the 2<sup>nd</sup> field visit in DR)

## **Key Achievements**

### **Sector 4: Small scale infrastructure and services**

- ➡ 155 shelters identified at municipal level. The evaluations is being carried out.

## **Key Achievements**

### **Sector 5: Stockpiling of emergency and relief items**

- ➡ 250 kitchen kits and 250 hygiene kits located in warehouses at provincial level.



# Key tools/procedures/initiatives

## Sector 1: Local disaster management

### 1. Guidelines for the operation of the Municipal PMR Committees.



MÓDULO UNO. RECONOCIMIENTO

#### 1. CONOZCAMOS EL TERRITORIO

Conocer el lugar donde se ubica el municipio, su población, su infraestructura social y productiva, es esencial para iniciar este recorrido hacia el conocimiento de los factores y condiciones que determinan su probabilidad de sufrir acción de los desastres.

En el siguiente cuadro identifique la información que existe y está disponible.

TIPO DE INFORMACIÓN SOBRE EL MUNICIPIO	SI
Mapa de ubicación geográfica: Zona urbana y rural	
Descripción de las características topográficas y climáticas	
Mapa de vías de acceso	
Descripción de la Geología	
Descripción de la Geomorfología	
Descripción de la Hidrología	
Datos censales de población urbana y rural	



MÓDULO TRES. PREPARÉMONOS PARA ACTUAR

#### 1. DEFINAMOS LA RUTA CRÍTICA

Definir la ruta "crítica" corresponde a establecer las acciones prioritarias que se requieren, ya sea para intervenir las condiciones de riesgo más críticas existentes en la municipalidad o para movilizar los recursos y capacidades hacia el mejoramiento del sistema municipal de respuesta a desastres.

Para definir el camino a seguir, tomaremos en principio los resultados consignados en el cuadro que presentamos a continuación, el cual se obtuvo como resultado final del primer módulo de trabajo:

Amenaza o peligro	Zona o sector	Riesgo aproximado	Nivel de daños o afectación estimada			Prioridad Alta, Media, Baja
			# Fam.	# Vec.	# Infraest.	

Con base en el cuadro anterior, el Comité de PMR deberá establecer como prioritarios y en orden descendente, las zonas identificadas que tengan de mayor a menor número de familias y vidas humanas comprometidas con la situación de riesgo estimada.



# Key tools/procedures/initiatives

## Sector 1: Local disaster management






### 2. Guidelines for formulating Municipal Emergency Plans



#### MODULO TRES. NUESTRA CAPACIDAD DE RESPUESTA

El objetivo de este módulo es identificar cuáles son los recursos humanos, financieros, económicos, operativos, etc., de los que podría disponer la municipalidad para la respuesta y la atención de necesidades en una situación de crisis o emergencia. El inventario de recursos permite además, identificar posibilidades para aunar esfuerzos con otras entidades, de distintos niveles administrativos, viabilizando la implementación del plan de emergencias.

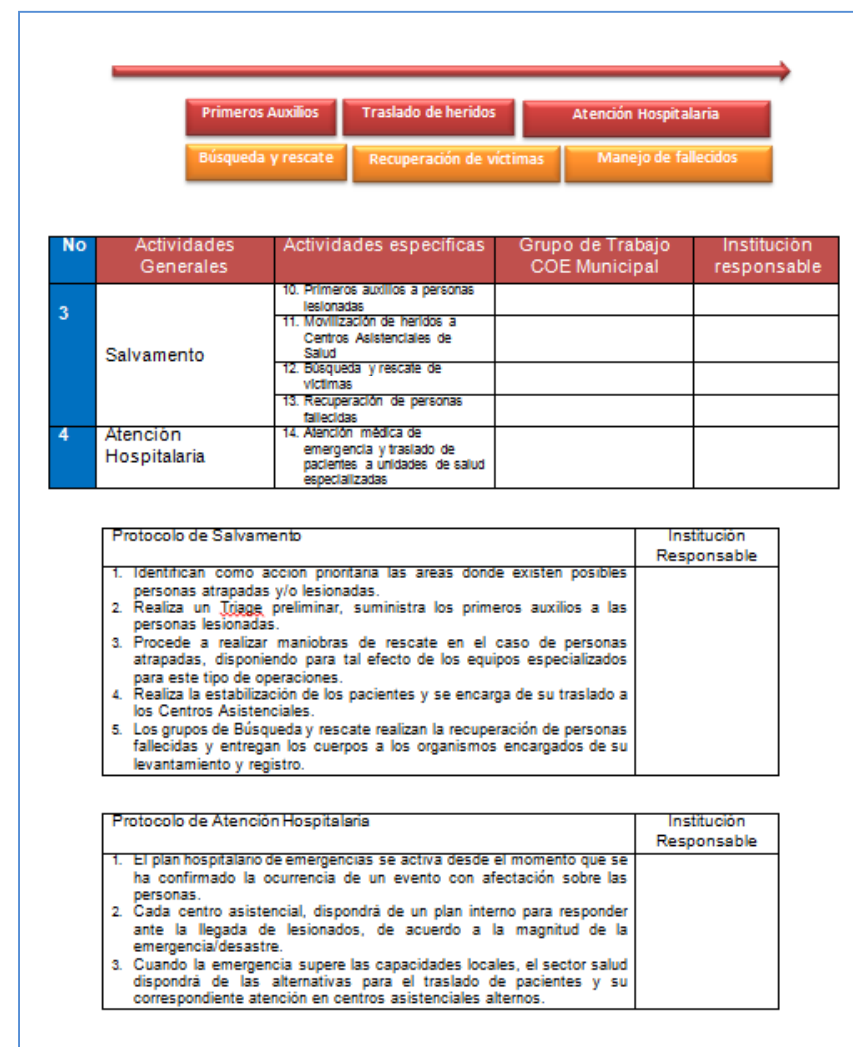
La identificación de las capacidades se realiza teniendo en cuenta algunas categorías que facilitan la identificación de los recursos:

	<b>Recursos de Personal</b> Se refiere al recurso humano de las instituciones, voluntarios, técnicos y especialistas, con disponibilidad de aportar su experiencia y conocimiento en momentos de crisis.
	<b>Equipos de respuesta y logística de operaciones</b> Corresponde al equipamiento base disponible en las instituciones del Comité de Prevención, Mitigación y Respuesta Municipal, para brindar una respuesta oportuna en emergencias y desastres.
	<b>Sistemas de comunicación</b> Equipos de comunicaciones, telefonía celular y cualquier sistema que facilite el intercambio de informaciones entre las instituciones que operan en la respuesta.
	<b>Instalaciones estratégicas</b> Corresponde a edificaciones, bodegas, sitios de reunión, instalaciones de almacenamiento de ayudas y todas las estructuras de apoyo a la respuesta.
	<b>Medios de Transporte</b> Se refiere a vehículos de emergencia, transporte de pasajeros y de carga que estén en posibilidad de uso para situaciones de emergencia.
	<b>Maquinaria Pesada</b> Vehículos y maquinarias con capacidad para la remoción de tierra y escombros.
	<b>Centros Colectivos</b> Corresponde al inventario de estructuras que han sido identificadas como posibles albergues de emergencia.

# Key tools/procedures/initiatives

## Sector 1: Local disaster management

### 3. Guidelines for formulating Municipal Contingency Plans

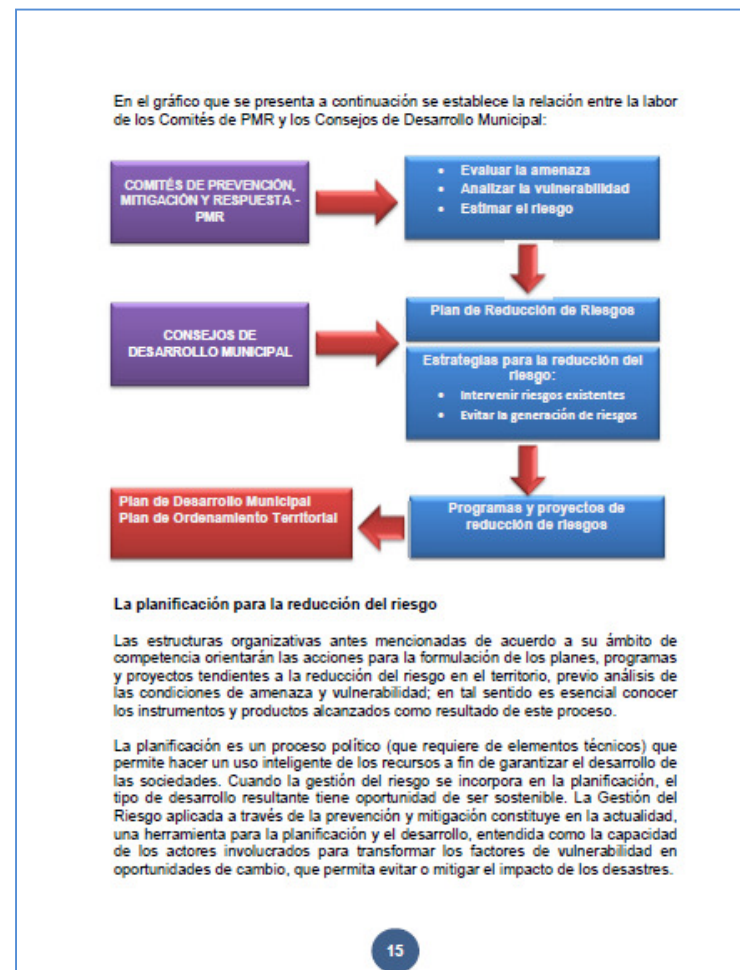




# Key tools/procedures/initiatives

## Sector 2: Institutional linkages and advocacy

### 4. Guidelines for incorporating DRR into the local development planning



# Key tools/procedures/initiatives

## Sector 3: Institutional linkages and advocacy

### 5. Guidelines for elaborating School Emergency Plans



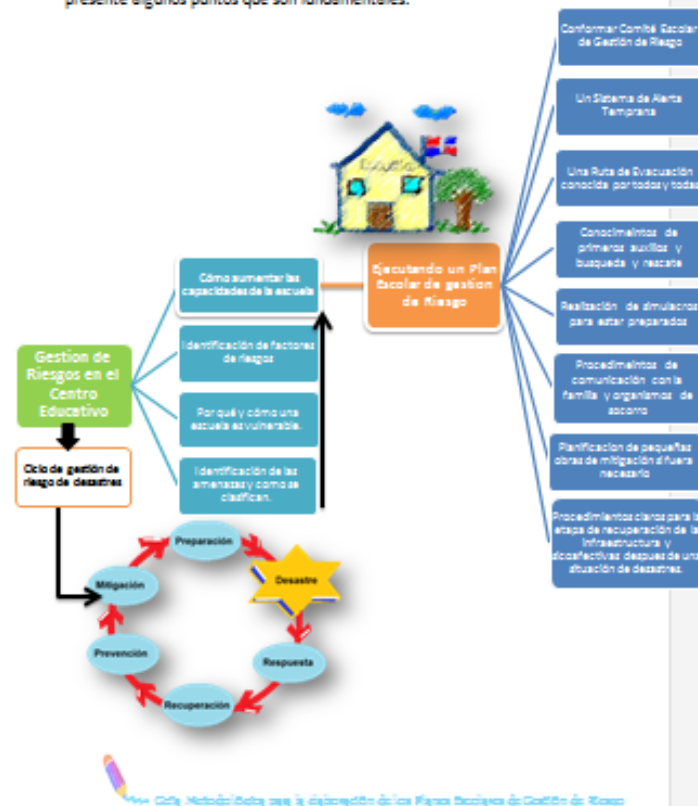
### III. Fundamentos Teóricos de la Gestión de Riesgo



#### 3.1 La gestión de Riesgo en los Centros Educativos

12

Es necesario para involucrarte en el tema, y en el proceso de acompañamiento de la comunidad educativa en el diseño de su Plan Escolar de Gestión de Riesgo, que tengas presente algunos puntos que son fundamentales:





# Key tools/procedures/initiatives

## Sector 4: Small scale infrastructure and services

### 6. Toolkit for the management of shelters (Collectives Centers).

